Active Birds
VIRTUAL SPORT EVENTS
POWERED BY PROM'ES

# APP-INSTRUCTIE

OOK MOGELIJK MET UW EIGEN SPORTS TRACKER! ZIE PAGINA 2

## STAP 1: DOWNLOAD DE APP RACEMAP VIA GOOGLE PLAY OF DE APP STORE

ONTDEK HET OP Google Play

Download in de App Store

- ✔ **Geef toestemming aan de app om uw locatie altijd te zien, ook buiten gebruik van de app.**
- ✔ **Loop 5 minuutjes extra om zeker te zijn van een finish-registratie, GPS registratie met apps is niet 100% nauwkeurig.**
- ✔ **Zet uw energiebesparende stand uit.**
- ✔ **Zet uw schermbeveiliging uit.**

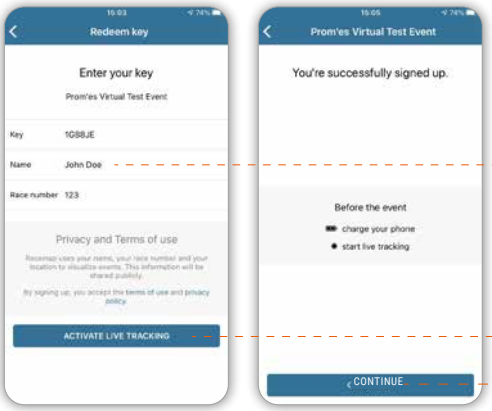


## STAP 2: KLIK OP DE UNIEKE APP-URL IN DE NIEUWSBRIEF

Controleer uw naam of vul uw (fictieve dan wel echte) naam in en controleer uw startnummer.

Klik op 'Activate live tracking'.

*NB. Uw tracking sessie start hierdoor nog niet!*

Klik op de blauwe button CONTINUE

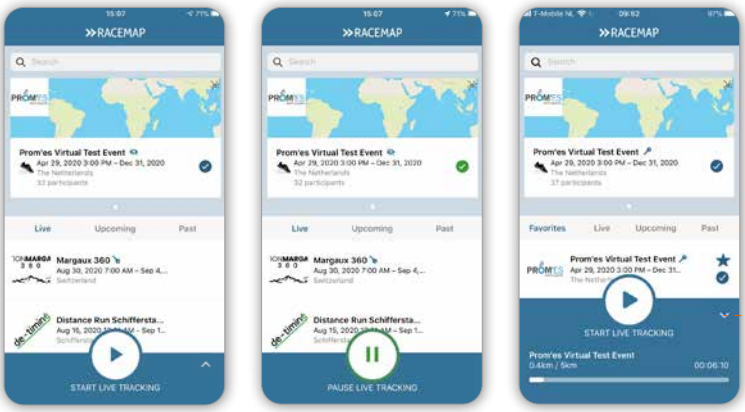


## STAP 3: START / STOP LIVE TRACKING

Via deze button start u uw tracking sessie

Via deze button stopt of pauzeert u uw tracking sessie

Tik hier om de statusbalk weer te geven. U ziet de voortgang van uw tracking sessie(s).

***Let op!***

- Druk pas op pauze (= stop) als u de volledige tijd hebt volbracht en uw balkje groen is. Loop ca. 5 minuutjes extra voor de zekerheid. Als de app net iets minder tijd heeft gemeten, wordt uw finish niet geregistreerd.
- Heeft u langer gelopen dan de aangegeven tijd? De app berekent uw afstand voor de door u ingeschreven duur.
- Schakel uw locatievoorzieningen weer uit, zodat de app uw dagelijkse bewegingen niet meer volgt!

## Het live volgen van deelnemers en het klassement

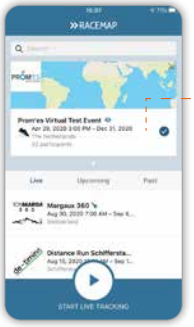

Selecteer het evenement waaraan u deelneemt.

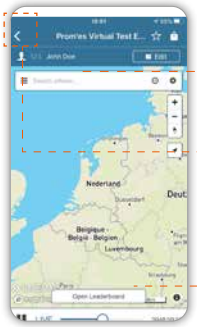

Zoek een deelnemer op naam of startnummer en volg hem/haar op de kaart.

Via deze pijl gaat u weer terug naar het scherm, waar u uw tracking sessie kunt starten.

Via de button Open Leaderboard komt u in het live klassement.

Bekijk uw positie en de positie van bekenden in het klassement. Elke minuut worden de uitslagen geüpdatet.

## U gebruikt uw eigen sports tracker?

endomondo GARMIN POLAR runkeeper SUUNTO STRAVA

Middels het uploaden van een GPX-, KML- of TCX-bestand (bestandstypen voor het opslaan van afstanden/routes) wordt u getoond in het online klassement, het 'Leaderboard'.

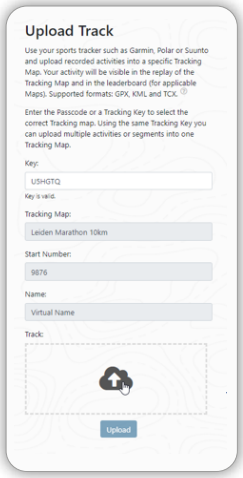


### Volg de onderstaande 5 stappen:

1. Log op uw computer in bij uw eigen sports tracker.
2. Ga in uw profiel naar de activiteit.
3. Klik op de activiteit, kies voor 'exporteer als GPX/KML/TCX' en sla het bestand op uw computer op.
4. Ga naar racemap.com/upload, voer uw key* in en upload het bestand.
5. Bekijk uw finish-registratie en plaats in het klassement via het Leaderboard in de app.

*Uw key is een 6 tekens tellende code. De key is het laatste gedeelte van de app-URL, die u heeft ontvangen in de digitale nieuwsbrief met deelnemersinfo. De key is het gedeelte achter het =-teken.

***Voorbeeld:*** *https://racemap.com/app/redeem_key?key=XXXXXX*

*LET OP: Loop 5 minuutjes extra om zeker te zijn van een finish-registratie!*
*Geen enkele sports tracker is 100% nauwkeurig. Strava registreert uw activiteit bijvoorbeeld met een gemiddelde onnauwkeurigheid van 10%. Elke tracker interpreteert op eigen wijze de data, waaruit tijd en afstand volgen. Dit resulteert logischerwijs in verschillende tijden en afstanden als het bestand in verschillende toepassingen wordt geüpload.*